Alpi
Pennine
Orientali

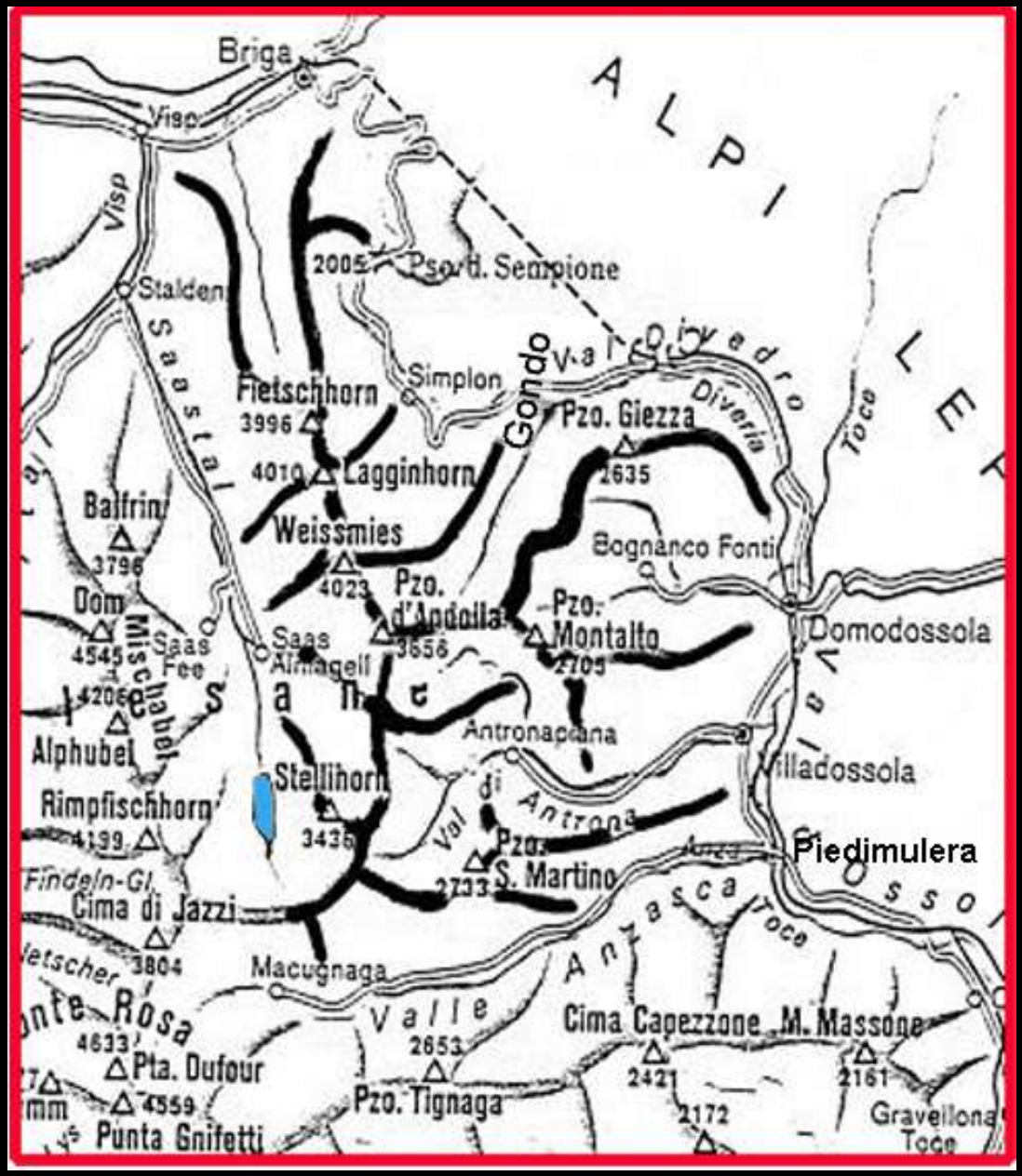

**COMPRENSORIO delle VIE STORICHE**
**nelle ALPI PENNINE ORIENTALI**

Bezirk der historischen Routen in den östlichen Walliser Alpen
District of Historic Routes in the Eastern Pennine Alps

Itinerario in 12 tappe e 172km così suddivise :
Reiseroute in 12 Etappen und 172 km, aufgeteilt wie folgt:
Itinerary in 12 stages and 172km divided as follows:

*Stra Granda*
Piedimulera
Saas-Almagell
4 tappe - 55 km

*Strada Antronesca*
Saas-Almagell
Villadossola
3 tappe - 42 km

*Via dei Torchi*
*e dei mulini*
Villadossola
Domodossola
1 tappe - 10 km

*Sentiero Stockalper*
*Via del Monscera*
Domodossola
Briga
4 tappe - 65 km

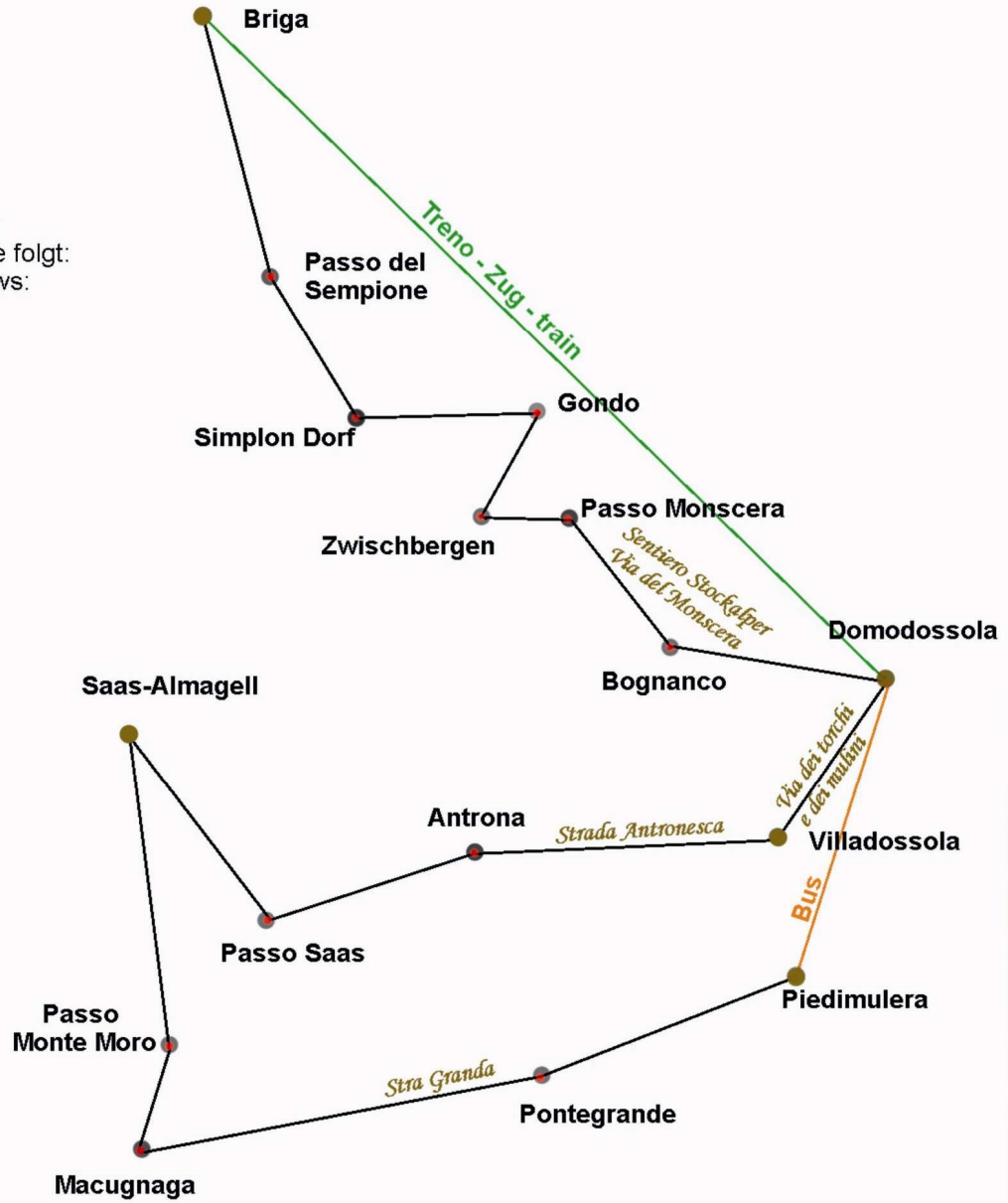

# Tovagliette



ViaStoria
KULTURWEGE SCHWEIZ

# Stra Granda

VIE STORICHE COD COD Via Antronesca

















Saas-Almagell
Zermeiggern
Mittaghorn 3142 m
Almagellihorn 3327 m
Mittelfluck 3363 m
Plattenhorn 3326 m
Pizzo Andolla 3656 m
Egginer 3366 m
Bottarello (Schnighorn) 3487 m
Alphubel 4206 m
Allalinhorn 4027 m
Nollenhorn 3185 m
Punta di Saas 3192 m
Ussere Turu 3031 m
Diga di Mattmark
Cingino 3227 m
Rimpfischhorn 4198m
Strahlhorn 4128 m
Pizzo Antigine 3183 m
Ofentalhorn 3208 m
Monte Moro 2994 m
Pizzo Mondelli 2936 m
Corno Nero Schwarzberghorn 3609 m
Cima di Roffel
Corno Rosso
Corno di Seewjinen 3204 m
Joderhorn 3034 m
Punta Laugera 2995 m
Pizzo Lamè 2792 m
Pizzo Lamè 2470 m
Pizzo San Martino 2733 m
Pizzo Torrigia 2538 m
Pizzo Valar 2275 m
Mottone 2422 m
Pta della Caligaena 2275 m
Croce del Cavallo 1656 m
Colma dei Prei 972 m
Pzo Castello 1607 m
Testa del Faeno 1256 m
Antrona
Villadossola
Pallanzeno
Piedimulera
Selvavecchia
Meggiasella
Cimamulera
Castiglione
Colombetti
Meggiana
Olino
Ielmala
Porcareccia
Ricciola
Vigino
Boretta
Molini
Calasca - Castiglione
Antrogna
Calasca dentro
Pieve Vergonte
Barzona
Pontegrande
Fornaci
San Carlo
Ronchi fuori
Roletto
Battiggio
Bannio
Anzino
Ronchi dentro
Venzone
Canfinello
Croppo
Bargone
Opaco
Ceppo Morelli
Prequartera
Mondelli
Pecetto
Staffa
Macugnaga
Campioli
Morghen
Isella
Borca
Motta
Fornalei
Pestarena
Quarazza
Valpiana
Soi di dentro
Pie di Baranca
Pta C.Battisti 2747 m
Pzo Bianco 3674
P.del Camino 1976 m
P.del Vilmi 2151 m
Pzo della Caccia 2408 m
Pzo della Moriana 2631 m
Pzo Tignaga 2653 m
Cima Olocchia 2336 m
M.Rencastollo 2387 m
Cima dei Turni 2110
Pzo del Mezzodì 1925 m
Pzo del Mezzodì 2735 m
Pzo Nord 2295 m
Pzo del Moro 2333 m
Il Cimone 2453 m
Alpe Selle
Colle bianca
Colle della Crocetta
Colle della Borchetta
Colle dell'Oscolo
Colle di Bognanco
Pta Norden 4609 m
Pta Dufour 4634 m
Pta Zumstein 4563 m
Pta Grifetti o Signalkuppe 4554 m
Pta Tre amici 3925 m
Pta Gnifetti o Belle Locce 3497 m
Sella d'Argento
C.le del Papa
C.le Grifetti
C.le Sella
C.le delle Locce
C.le del Turlo
C.le della Bottiglia
C.le d'Egua
C.no di Faller o Monte Turlo 3128 m
Piccolo Altare 3663
Pzo Montevecchio 2769 m
Pzo di Quarazzola 2798 m
La Piana
Jagerhorn 3965 m
Gran Filar 3676 m
C.le Filar
Torre di Castelfranco 3636 m
Cima di Jazzi 3804 m
M.Croce Fadenhorn 2479 m
Batsel 2928 m
Marigel 2691 m
P.so Vecchio Weissstor
P.so Nuovo Weissstor o P.so Jacchini
P.so Monte Moro
P.so Mondelli
P.so Laquinco
P.so Valsoreto
P.so Cingino
P.so del Motorone
P.so Stalinoli
P.so Valsesia
P.so Antigine
P.so di Saas Antrona Pass
P.so del Riale
P.so Lago
C.ma Strighet 1899 m
C.ma dell'Ovac 1846 m
C.ma Scarpignano 2213 m
C.ma Cresta 2216 m
C.no del Sole 2161 m
C.no del Nonn 2199 m
M.Mera 2136 m
Montagna Ronda 2411 m
p.ta del Lasciolo 2187 m
C.ma Ravinella 2103 m
M.Ventolaro 1892 m
Pta Ottone 1697 m
Pzo Camino 2148 m
Colle di Segnara
Colle della Crocetta
Colle dell'Oscolo
Cartografia
Carte 1:25.000
CAI/Geo4Map
Sezione di Piedimulera
Sezione di Macugnaga
PROVINCIA VERBANO CUSIO OSSOLA
AMVA promozione e sviluppo Macugnaga e Valle Anzasca www.amva-macugnaga.it
FAI FONDO PER L'AMBIENTE ITALIANO
la Valle del Rosa
Saas-Fee SAASTAL
est MONTEROSA
Sch. B00


CARTA ESCURSIONISTICA
105
VALLE ANZASCA
MONTE ROSA - MACUGNAGA
IN DOTAZIONE AL CORPO NAZIONALE DEL
C.N.S.A.S.
CORPO NAZIONALE SOCCORSO ALPINO E SPELEOLOGICO
CAI
SOCCORSO ALPINO E SPELEOLOGICO CAI
QUADRANTE OVEST
SCALA 1:25 000
WATERPROOF
RESISTENTE AGLI STRAPPI
Club Alpino Italiano
Sezioni Est Monte Rosa
Geo4Map


CARTA ESCURSIONISTICA
106
VALLE ANZASCA
VANZONE - PIEDIMULERA
IN DOTAZIONE AL CORPO NAZIONALE DEL
C.N.S.A.S.
CORPO NAZIONALE SOCCORSO ALPINO E SPELEOLOGICO
CAI
SOCCORSO ALPINO E SPELEOLOGICO CAI
QUADRANTE EST
SCALA 1:25 000
WATERPROOF
RESISTENTE AGLI STRAPPI
Club Alpino Italiano
Sezioni Est Monte Rosa
Geo4Map














Milizia di Calasca







Milizia di Bannio





Torre di

Battiggio






BENVENUTI
alla
MINIERA D'ORO DELLA GUIA
Macugnaga (vb)
HTTP:// W.W.W. MINIERADORO.IT
Tel/fax 032465570






















1747


Metro Alpin
AlpinEXPRESS
Eisparillon


DOMINO
Teehaus Domino
Restaurant
Bielmattweg
Bäckerei
switcher


Antrona



ViaStoria
KULTURWEGE SCHWEIZ

# Strada Antronesca

VIE STORICHE
C00 C00
Via Antronesca














Zwischbergen
Fletschhorn 3993 m
Lagginhorn 4010 m
3206 m
Saas-Grund
Weissmies 4023 m
Tallihorn 3448 m
Triftthorn 3395 m
Zwischbergenpass
Saas-Fee
Almagellerhutte
SAAS ALMAGELL
Furggstalden
Mittaghorn 3142 m
Zermeiggern
Heitbodme
Furgalp
Kanzilti 3324 m
Plattenhorn 3326 m
Egginer 3368 m
Nollenhorn 3185 m
Ussere Turu 3031 m
Bacino di Mattmark
Stelli 3366 m
Stellihorn 3436 m
Gruenberghorn 3074 m
Corno Rosso 3230 m
C.no Seewjinen 3204 m
Monte Moro 2984 m
Jaggihorn 3034 m
Pso Monte Moro
Pso di Antigine o Opentalpass
Antigine
Pzo di Antigine o Spechhorn 3188 m
Chantalhorn 3058 m
Pta Glavin 2973 m
Pta Laugera 2995 m
Pso delle Lonze
Pzo Lamé 2792 m
Pso di Laroccio
Pzo San Martino 2733 m
Pso di Valaverta o di Lavazzero
VANZONE-S.CARLO
Corno Bianco 3320 m
Pzo d'Andolla 3656 m
Pso della Pezza
Pso Alto
Pso Andolla
Andolla
Polligergrat
Mittelrus
Pzo di Lorasco 3363 m
Bocc.del Bottarello Sonnigpass
Varese
M.Forcolaccia 2091 m
Cima Dora 2454 m
Pzo del Busin 2552 m
Pso del Busin
C.ma del Rosso 2624 m
Pso della Preia
Pso Castello
M.della Preja 2514 m
B.ta dei Planei
Pzo Bottarello o Sonnighorn 3487 m
Cimone di Camposecco 3400 m
Coronette di Camposecco
Pta Turiggia 2811 m
Pta Barella 3330 m
Pzo Scarone 3342 m
Pzo di Camposecco
Camposecco
Pta Loracia 3242 m
Pso di Camposecco
Creste
Pta di Saas 3204 m
Pta della Rossa 2911 m
Furggtalli
Bacino di Camposecco
Lago Capezzli
Scona d'Batagg 2763 m
Cime di Pozzuoli 2701 m
Laghi dei Pozzuoli
N 2499m
Ton S 2484m
Il Segnale 2478 m
2645 m
2602 m
Bacino dell'Alpe Cavalli o Cheggio
Cheggio
Pzo Montetto 2705 m
Pzo Formazzino 2562m
Foder
Pso del Formazzino
Pso d'Arnigo
C.ma Camughera 2249 m
Pso del Fornetto
Pzo Ciape 2391 m
Pta della Forcola 1978 m
Oggiogia
Pso di Oggiogia
Testa dei Rossi 2026 m
Monzanno
C.le del Piainno
Moncucco 1896 m
BOGNANCO
DOMODOSSOLA
Vallemiola
Sogno
MONTESCHENO
Varchignoli
Cresti
Daronzo
Noga
Barboniga
Boschetto
Valeggia
VILLADOSSOLA
Zonca
Seppiana
Camblione
Viganella
S.Rocco
Testa di Basciume 1278m
Antronapiana
ANTRONA SCHIERANCO
A.Ronco
A.Cimaltegra
Rovesca
Lago di Antrona
Locasca
Schieranco
Bordo
Cheggio
Rivera
Ruginenta
BORGOMEZZAVALLE
Prabernardo Madonna
S.Pietro
Prato
Bacino di Camplicciolì
A.Vassoncino
A.Granarioli
Laghi di Trivera
Pso del Mottone
Mottone 2422 m
Pzo del Ton 2675 m
Pso Ciamplin
Pta della Cinquegna 2275 m
Pso Sylanoli
Croce del Cavallo 1904 m
Colma del Prel 1598 m
Copura
Pzo Castello 1607 m
Testa del Frate 1258m
PALLANZENO
PIEDIMULERA
CALASCA-CASTI
PIEVE VERGONTE
A.Corone
Bacino del Cingino
Cingino
A.Casaravera
A.Seler
A.Cingino
A.Lombraoro
Pso Cingino
Pzo Cingino Nord - 3127 m
Pzo Cingino Sud - 3102 m
Pso di Saas o Antrolapass
Pso di Camposecco
Variante panoramica
Variante Sennenhütten
Liggi
Furggtalli
Cartografia
Carte 1:25.000
CAI/Geo4Map

Sezione di Villadossola
Parco naturale Alta Valle Antrona
Villadossola
Montescheno
Borgomezzavalle
Antrona
PROVINCIA VERBANO CUSIO OSSOLA
Gruppo costumi della Valle Antrona
FAI FONDO PER L'AMBIENTE ITALIANO
Saas-Fee SAASTAL
est MONTEROSA
Sch. C00

CARTA ESCURSIONISTICA

22

# MISCHABEL

SAAS FEE - GRÄCHEN - TÄSCH



IN DOTAZIONE AL CORPO NAZIONALE DEL C.N.S.A.S. CORPO NAZIONALE SOCCORSO ALPINO E SPELEOLOGICO CAI SOCCORSO ALPINO E SPELEOLOGICO CAI

SCALA 1:25 000

WATERPROOF

RESISTENTE AGLI STRAPPI

Club Alpino Italiano

Geo4Map

CARTA ESCURSIONISTICA

107

# VALLE ANTRONA

PIZZO D'ANDOLLA - VILLADOSSOLA



IN DOTAZIONE AL CORPO NAZIONALE DEL C.N.S.A.S. CORPO NAZIONALE SOCCORSO ALPINO E SPELEOLOGICO CAI SOCCORSO ALPINO E SPELEOLOGICO CAI

SCALA 1:25 000

WATERPROOF

RESISTENTE AGLI STRAPPI

Club Alpino Italiano
Sezioni Est Monte Rosa

Geo4Map











*"Strada Antronesca" - Alta Valle Antrona - Lago del Cingino visto dal Passo di Saas (Antronapass)*





*"Strada Antronesca" - Le soste all'Alpe Saler*



*"Strada Antronesca" - Alpe Larecchio - Sullo sfondo a sinistra il Passo Antigine e sulla destra il Passo Saas*



*"Strada Antronesca" - La Valle Troncone da Campliccioli al Passo di Saas*



*"Strada Antronesca" - La conca di Antrona e la Valle Troncone*


169
CLUB ALPINO ITALIANO


VENITE
ADORE MUS
DOMINO





*"Strada Antronesca" - Media Valle Antrona vista dall'Alpe La Colma*



*"Strada Antronesca" - Il borgo di Seppiana autunnale*






























STOP



*"Via dei torchi e dei mulini" - Domodossola e le Valli Bognanco ed Antrona*

# La via dei torchi e dei mulini

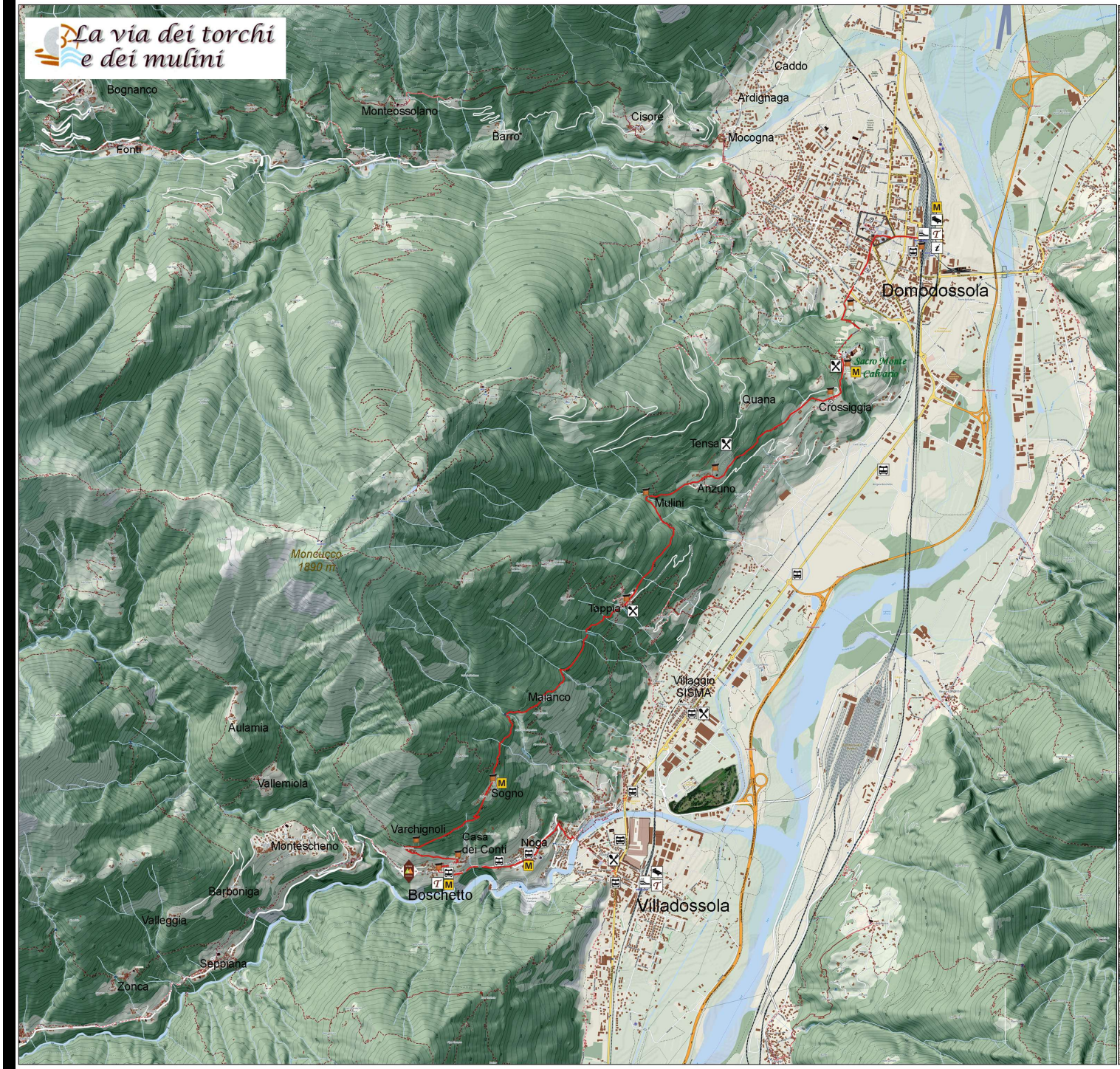


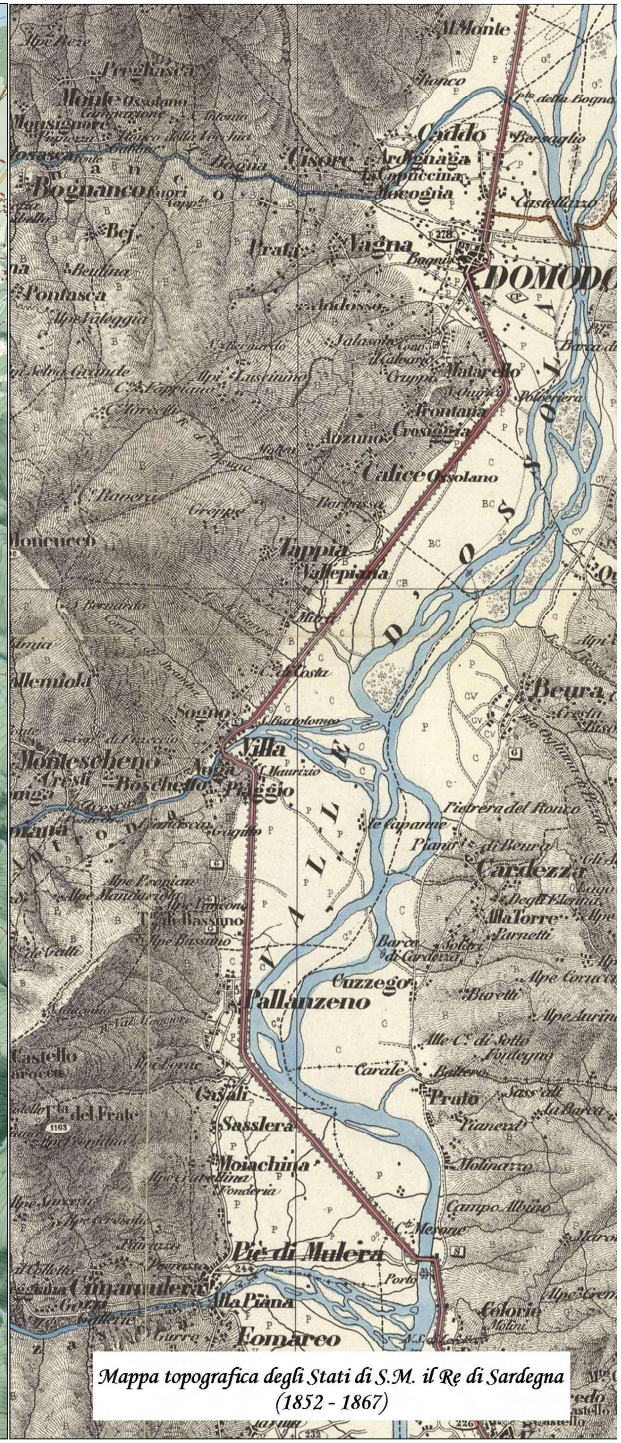


*Mappa topografica degli Stati di S.M. il Re di Sardegna (1852 - 1867)*

Sezione di Domodossola

Sezione di Villadossola

Lions Clubs International Lions 60° Lions Club Domodossola

Città di Domodossola

Villadossola

Unione Montana delle Valli dell'Ossola

REGIONE PIEMONTE

PROVINCIA VERBANO CUSIO OSSOLA

Fondazione CARIPLO

FAI FONDO PER L'AMBIENTE ITALIANO

est MONTEROSA

Sch. It








LA FABRICA
LACC, BÎR E FURMACC






18












DOM ET DIVO ANTONIO
SI QUAERIS MIRACULA
AEGRI SURGUNT SANI
PEREUNT PERICULA
MEMBRA RESQUE PERDITAS
PETUNT ET ACCIPIUNT
IUVENES ET CANI



*"Via dei torchi e dei mulini" - Vitigni a Crosiggia*















Club Alpino Italiano
Sez. di Villadossola

*Valle Bognanco - "Sentiero Stockalper" - Domodossola vista dal S.M.Calvario*




La Bottega Del Ferro
TACCA


L'ERBOLARIO


A·D·
MDCL·XXVIII·

ViaStoria

KULTURWEGE SCHWEIZ




























# Sentiero Stockalper
# Via del Monscera


































Legenda – Legend - Legende

- Punto informativo / Informationspunkt / Information point
- Posto tappa / Zwischenstopp / Stopover place
- Strutture ricettive / Unterkünfte / Accommodation facilities
- Camping
- Rifugio / Zuflucht / Refuge
- Bivacco / Biwak / Bivouac
- Fermata treno / Zughaltestelle / Train stop
- Fermata bus / Bushaltestelle / Bus stop
- Punto panoramico / Panoramapunkt / Panoramic point
- Punto di interesse / Sehenswürdigkeiten / Point of interest

Fulhorn 2738 m
Saflischpass
Rothorn 2813 m
Seewjihorn 2733 m
P.ta Mottiscia 3110 m
P.ta del Rebbio 3193 m
C. Vallaperta 2858 m
P.ta Aurona 2984 m
Fulhorn 2678 m
Spitzhorli 2737 m
P.ta Terrarossa 3245 m
B.ta Aurona
Tochuhorn 2648 m
Monte Leone 3552 m
Breithorn 2437 m
Bistinepass
Magehorn 2620 m
Hubschhorn 3187 m
Cima Valgrande 2856 m
Galehorn 2797 m
Chesselhorn 2981 m
Sirvoltesattel
Sirvoltehorn 2843 m
Schilthorn 2760 m
Rothorn 2515 m
Boshorn 3267 m
Seehorn 2437 m
Piz. Rovale 2458 m
Piz. Mezzodi 2383 m
Il Dosso 2590 m
Piz. Pioltone 2612 m
Piz. Gezza 2658 m
Piz. Albiona 2431 m
Fletschhorn 3993 m
Laggiinhorn 4010 m
Cima Verosso 2443 m
Cima Lariè 2144 m
M.te del Dente 1999 m
P.zo Crogna 1740 m
Cima Azoglio 2610 m
Schijenhorn 2984 m
P.zo Straciugo 2712 m
Weissmies 4023 m
Tallihorn 3448 m
P.so Pontimia
Cima del Rosso 2624 m
P.zo Busin 2552 m
P.zo Andolla 3656 m
M.Preja 2514 m
P.zo Fornalino 2562 m
P.zo Montalto 2705 m
Cima Camughera 2249 m
Moncucco 1890 m
C.le del Piancino

Naters
Briga
Glis
Castello Stockalper
Brel-Villaggio Walser
Schallberg
Ex miniere del ferro
Grund
Ex Sosta
Passo del Sempione
Aquila del Sempione
Ospizio Napoleonico
Incisioni
Torre Stockalper
Mulattiera
Casa di sosta
Ponte della Strada Napoleonica
Simplon-Dorf
Alpje
Pietra migliare
Gondo
Torre Stockalper
Forte militare
Alte Kaserne
Resti della casa forte
Ponte Napoleonico
Marmitte
Ex stabilimento lavorazione oro
Fornace
Gabi
Furggu Pass
Zwischbergen
P.so Monscera
Torbiera
Gattascosa
Oratorio San Bernardo
La Varda
Corvetsch
Alpe Vallescia
Bugliaga
Dentro
Trasquera
Varzo
Iselle
Crevoladossola
La Gomba
Graniga
Chiesa
Valpiana
Bognanco
Casa forte
Fonti
Oratorio
Fonte
Torchio
Monteossolano
Cisore
Mocogna
Vagna
Domodossola
Torre
Sacro Monte Calvario
Colle Mattarella
Casa Stockalper
Lusentino
P.so Zwischbergen
P.so Andolla
P.so Fornalino

Sezione di Domodossola
Comune di Bognanco
Città di Domodossola
Pro Loco Bognanco
Gruppo costumi della Valle Bognanco
NATURA BENESSERE CULTURA
PROVINCIA VERBANO CUSIO OSSOLA
ECOMUSEUM SIMPLON
FAI FONDO PER L'AMBIENTE ITALIANO
estMONTEROSA
Sch. It.

CARTA ESCURSIONISTICA

108

# VALLE DI BOGNANCO

DOMODOSSOLA E DINTORNI

IN DOTAZIONE AL CORPO NAZIONALE DEL C.N.S.A.S. CORPO NAZIONALE SOCCORSO ALPINO E SPELEOLOGICO CAI SOCCORSO ALPINO E SPELEOLOGICO CAI

SCALA 1:25 000

WATERPROOF

RESISTENTE AGLI STRAPPI

Club Alpino Italiano
Sezioni Est Monte Rosa

Geo4Map

NATURA - BENESSERE - CULTURA

# Val Bognanco

Provincia del Verbano Cusio Ossola

## *Carta dei sentieri*



Foto: Renato Boschi - CAI Villadossola




Carta che completa
L'itinerario
"Sentiero Stockalper"


Valle Bognanco - "Sentiero Stockalper" - Monteossolano




PISCINA
LAGO MAGGIORE LETTERATURA
LAGO MAGGIORE LETTERATURA







*Valle Bognanco - "Sentiero Stockalper" - La Val Bognanco vista dalla Costa del Dente*







*Valle Bognanco -"Sentiero Stockalper" - Passo Monscera visto dal Pioltone*



*Valle Bognanco - "Sentiero Stockalper" - Trittico del Sempione visto dal Passo Monscera*



*Gondo - "Sentiero Stockalper" - Cascate e marmitte del Grasses Wasser*




SCHWEIZERZOLL



*Passo del Sempione - "Sentiero Stockalper" - Simplon_dorf*


WEISSES KREUZ
SIMPLON





*Passo del Sempione - "Sentiero Stockalper" - Casa Torre Stockalper e Monte Leone*






Simplonpass
Brig
Stockalperweg
Stockalperweg
90
90



*Briga - "Sentiero Stockalper" - Vista salendo il vallone della Saltina*



*Briga - "Sentiero Stockalper" - Castello residenza del Barone ed il ritratto che lo rappresenta*

# Pieghevoli


Strada Antronesca
Stra Granda
Via dei torchi e dei mulini
Sentiero Stockalper
Via del Monscera

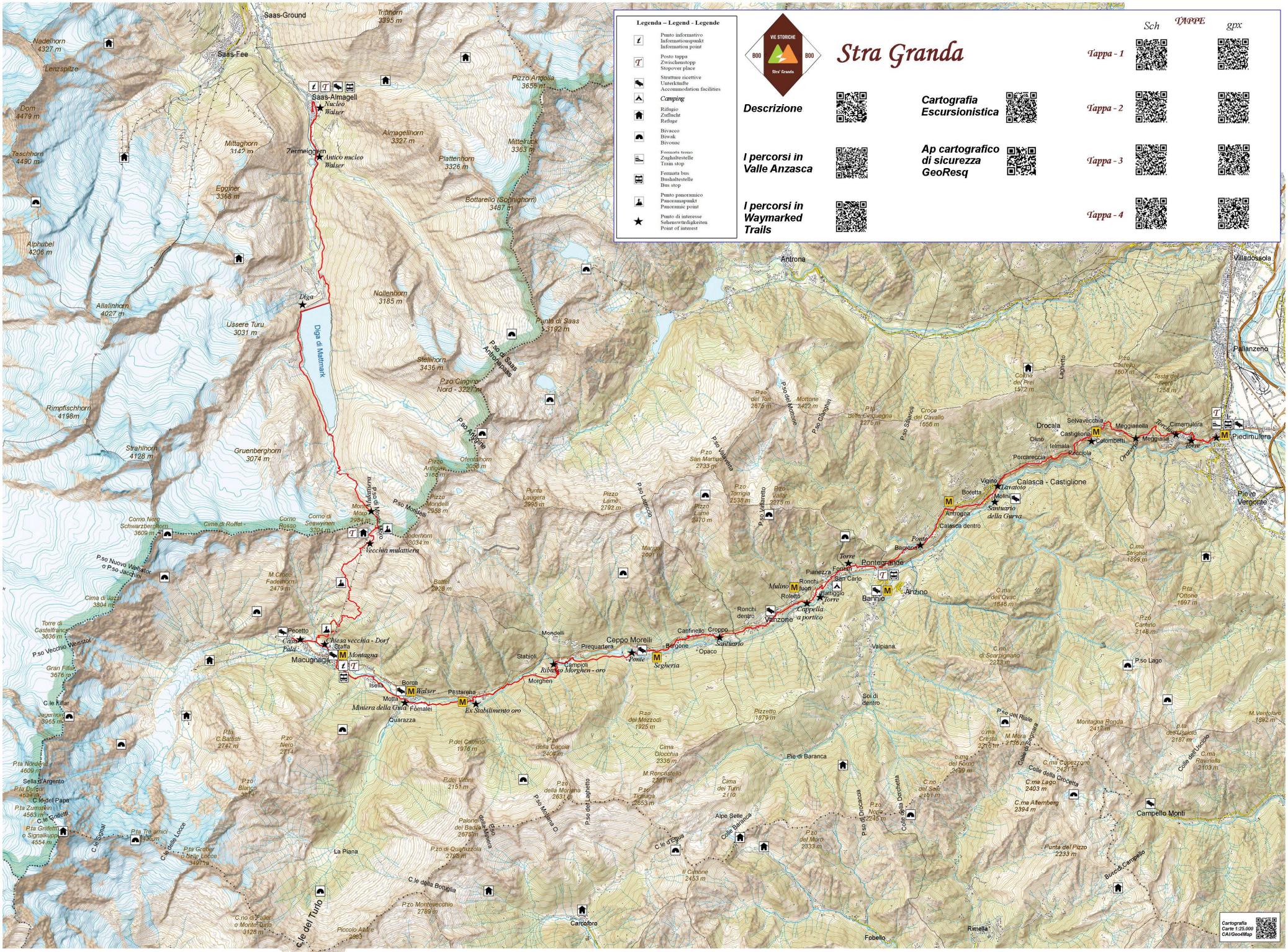
Legenda – Legend - Legende
Punto informativo
Informationspunkt
Information point
Posto tappa
Zwischenstopp
Stopover place
Strutture ricettive
Unterkünfte
Accommodation facilities
Camping
Rifugio
Zuflucht
Refuge
Bivacco
Biwak
Bivouac
Fermata treno
Zughaltestelle
Train stop
Fermata bus
Bushaltestelle
Bus stop
Punto panoramico
Panoramapunkt
Panoramic point
Punto di interesse
Sehenswürdigkeiten
Point of interest
VIE STORICHE
BOO
BOO
Stra' Granda
Stra Granda
Descrizione
Cartografia Escursionistica
I percorsi in Valle Anzasca
Ap cartografico di sicurezza GeoResq
I percorsi in Waymarked Trails
Sch
TAPPE
gpx
Tappa - 1
Tappa - 2
Tappa - 3
Tappa - 4
Saas-Ground
Saas-Fee
Saas-Almagell
Nucleo Walser
Antico nucleo Walser
Zermeiggern
Diga
Diga di Mattmark
Macugnaga
Pecetto
Chiesa vecchia - Dorf
Staffa
Pala
Montagna
Borca
Walser
Pestarena
Motta
Miniera della Guia
Fomalei
Ex Stabilimento oro
Quarazza
Isella
Vecchia mulattiera
Ceppo Morelli
Prequartera
Ponte
Segheria
Bargone
Opaco
Campioli
Ribasso Morghen - oro
Morghen
Stabioli
Mondelli
Canfinello
Croppo
Santuario
Vanzone
Ronchi dentro
Cappella a portico
Ronchi fuori
Roletto
Mulino
Battiggio
Torre
Pianezza
Foiam
San Carlo
Pontegrande
Barbiano
Anzino
Ponte
Barbiana
Calasca dentro
Antrogna
Santuario della Gurva
Calasca - Castiglione
Vigino
Lavatoio
Molini
Boretta
Porcareccia
Olino
Ielmala
Recciola
Drocala
Selvavecchia
Castiglione
Colombetti
Meggianella
Meggiana
Cimamulera
Torre
Piedimulera
Pieve Vergonte
Villadossola
Pallanzeno
Antrona
Colme del Prei 1972 m
Pzo Castello 1607 m
Testa del Prete 1258 m
Laghetto
Pta delle Cinquegna 2275 m
Croce del Cavallo 1656 m
Pzo del Tors 2676 m
P.so dei Mottone
Mottone 2422 m
P.so Ciamporini
P.so Sfilarioli
P.so Valsesia
San Martino 2733 m
Pzo Torrigia 2538 m
P.so Valsesia
Pzo Valle 2279 m
P.so Valsesia
Pizzo Lamè 2792 m
Pizzo Lamè 2470 m
P.so Loccione
Punta Laugera 2995 m
Pizzo Antigine 3162 m
Pizzo Mondelli 2858 m
P.so Mondelli
P.so Nuova Weissthor
Monte Moro 2984 m
P.so Monte Moro
Ofenhorn 3034 m
Corno Nero Schwarzberghorn 3609 m
Cima di Roffel
Corno Rosso
Corno di Seewynen 3204 m
Cima di Jazzi 3804 m
P.so Nuova Weissthor o P.so Jacchini
P.so Vecchio Weissthor
Torre di Castelfranco 3636 m
Gran Fillar 3676 m
C.le Fillar
Jagerhorn 3965 m
Pta Nordend 4609 m
Pta Dufour 4634 m
Sella di Argento
C.le del Papa
Pta Zumstein 4563 m
C.le Grenzelli
Pta Grenzelli o Signalkuppe 4554 m
C.le Signal
Pta Tre amici 4135 m
C.le della Locce
Pta Gnifetti
Pta Grober o delle Locce 3497 m
Strahlhorn 4128 m
Rimpfischhorn 4198m
Allalinhorn 4027 m
Alphubel 4206 m
Dom 4479 m
Taschhorn 4490 m
Nadelhorn 4327 m
Lenzspitze
Triftihorn 3395 m
Pizzo Angiolla 3659 m
Almagellhorn 3327 m
Mittaghorn 3142 m
Mittelfluh 3363 m
Plattenhorn 3326 m
Egginer 3368 m
Bottarello (Schnighorn) 3487 m
Nollenhorn 3185 m
Ussere Turu 3031 m
Punta di Saas 3192 m
Stellihorn 3436 m
P.so di Saas Antronapass
Pzo Cingino Nord - 3227 m
P.so Angone
Gruenberghorn 3074 m
Pzo Cingino Sud 3156 m
Ofenhorn 3052 m
Pzo Cingino 3156 m
Pzo Antigine 3162 m
Pzo Mondelli 2858 m
Pzo Mondelli
Monte Moro 2984 m
P.so Monte Moro
Ofenhorn 3034 m
Vecchia mulattiera
Corno Nero Schwarzberghorn 3609 m
Cima di Roffel
Corno Rosso
Corno di Seewynen 3204 m
Cima di Jazzi 3804 m
P.so Nuova Weissthor o P.so Jacchini
P.so Vecchio Weissthor
Torre di Castelfranco 3636 m
Gran Fillar 3676 m
C.le Fillar
Jagerhorn 3965 m
Pta Nordend 4609 m
Pta Dufour 4634 m
Sella di Argento
C.le del Papa
Pta Zumstein 4563 m
C.le Grenzelli
Pta Grenzelli o Signalkuppe 4554 m
C.le Signal
Pta Tre amici 4135 m
C.le della Locce
Pta Grober o delle Locce 3497 m
Strahlhorn 4128 m
Rimpfischhorn 4198m
Allalinhorn 4027 m
Alphubel 4206 m
Dom 4479 m
Taschhorn 4490 m
Nadelhorn 4327 m
Lenzspitze
Triftihorn 3395 m
Pizzo Angiolla 3659 m
Almagellhorn 3327 m
Mittaghorn 3142 m
Mittelfluh 3363 m
Plattenhorn 3326 m
Egginer 3368 m
Bottarello (Schnighorn) 3487 m
Nollenhorn 3185 m
Ussere Turu 3031 m
Punta di Saas 3192 m
Stellihorn 3436 m
P.so di Saas Antronapass
Pzo Cingino Nord - 3227 m
P.so Angone
Gruenberghorn 3074 m
Pzo Cingino 3156 m
Ofenhorn 3052 m
Pzo Antigine 3162 m
Pzo Mondelli 2858 m
P.so Mondelli
P.so Nuova Weissthor
Monte Moro 2984 m
P.so Monte Moro
Ofenhorn 3034 m
Vecchia mulattiera
Punta Laugera 2995 m
Pizzo Lamè 2792 m
P.so Loccione
Pizzo Lamè 2470 m
P.so Valsesia
San Martino 2733 m
Pzo Torrigia 2538 m
P.so Valsesia
Pzo Valle 2279 m
P.so Valsesia
P.so Ciamporini
P.so Sfilarioli
Pzo del Tors 2676 m
P.so dei Mottone
Mottone 2422 m
Pta delle Cinquegna 2275 m
Croce del Cavallo 1656 m
Colme del Prei 1972 m
Pzo Castello 1607 m
Testa del Prete 1258 m
Laghetto
Pallanzeno
Villadossola
Antrona
Pieve Vergonte
Piedimulera
Cimamulera
Meggianella
Meggiana
Selvavecchia
Drocala
Castiglione
Colombetti
Olino
Ielmala
Recciola
Porcareccia
Calasca - Castiglione
Vigino
Lavatoio
Molini
Boretta
Antrogna
Santuario della Gurva
Calasca dentro
Ponte
Barbiana
Pontegrande
Torre
Foiam
Pianezza
San Carlo
Ronchi fuori
Roletto
Mulino
Battiggio
Torre
Barbiano
Anzino
Cappella a portico
Ronchi dentro
Vanzone
Canfinello
Croppo
Santuario
Opaco
Bargone
Ponte
Segheria
Prequartera
Ceppo Morelli
Campioli
Ribasso Morghen - oro
Morghen
Stabioli
Mondelli
Pecetto
Chiesa vecchia - Dorf
Staffa
Pala
Montagna
Macugnaga
Isella
Borca
Walser
Pestarena
Motta
Miniera della Guia
Fomalei
Ex Stabilimento oro
Quarazza
Pzo Nero 2714
P.ta C.Battisti 2747 m
P.del Camino 1976 m
P.del Vinini 2151 m
Pzo Bianco 3214
Pzo della Moriana 2631 m
P.so Moriana O.
Pzo Tagliaga 2653 m
P.so del Laghetto
Palone del Badile 2675 m
P.so della Miniera
Pzo di Quazzola 2798 m
La Piana
C.le della Bottiglia
Pzo Montevecchio 2769 m
C.no di Faller o Monte Dalo 3128 m
C.le del Turlo
Piccolo Altare 2865
Carcoforo
Fobello
Rimella
Alpe Selle
Colle Baranca
C.le d'Egua
Il Cimone 2453 m
Pzo del Moro 2333 m
P.so di Drocarca
Colle della Dorchetta
Pzo Nord 2245 m
C.no del Sole 2101 m
Cima dei Turni 2110
Pzo della Moriana 2631 m
Cima Olocchia 2336 m
M.Roncastello 2387 m
Pzo Tagliaga 2653 m
P.so del Laghetto
P.so Moriana O.
Pzo del Mazzodi 1925 m
Pizzetto 1879 m
Pie di Baranca
Soi di dentro
Soi di fuori
P.so del Riale
C.ma del Rovro 2199 m
C.ma Cresta 2216 m
M.Mora 2136 m
Colle d'Arginera
C.ma Capezzone 2421 m
Colle della Crocetta
C.ma Lago 2403 m
C.ma Alternberg 2394 m
Colle dell'Uscello
C.ma Ravinella 2103 m
Montagna Ronda 2412 m
P.ta dell'Uscello 2187 m
M.Ventolaro 1992 m
P.so Lago
C.ma di Scarpignano 2273 m
C.ma dell'Ovac 1846 m
P.ta l'Ottone 1697 m
Pzo Carlino 2148 m
C.ma Strighet 1899 m
Campello Monti
Punta del Pizzo 2233 m
Bocca di Cernelio
Valpiana
Pzo Nord 2245 m
Cartografia
Carta 1:25.000
CAI/Geo4Map


Stra Granda



**LE TUE NOTE, UN RICORDO DI VIAGGIO.**

your notes, a travel memory . Ihre Notizen, eine Reiseerinnerung

CAI Club Alpino Italiano
www. estmonterosa.it

Macugnaga

Saas-Fee

Trasporti VCO - IT

Orari bus - CH

Orari treno - CH

Sezione di Macugnaga

Sezione di Piedimulera

Piedimulera

Calasca Castiglione

Bannio Anzino

Vanzone

CeppoMorelli

Macugnaga



Parte bassa della Valle Anzasca, verso la Piana del Toce



Colombetti, frazione di Calasca Castiglione



Parte mediana della Valle Anzasca, sullo sfondo il gruppo del Monte Rosa



Macugnaga il Dorf, Chiesa vecchia e l'antico borgo Walser



La valle di Saas con il gruppo del Mischabel. A sinistra, sullo sfondo il Passo del Moro

## Itinerari - Itinerary - Reierouten

Le tappe dell'itinerario proposto, utilizzando i mezzi pubblici, rappresentano dei validi itinerari giornalieri.
Ma per la conoscenza più approfondita del territorio si mette a disposizione una serie di itinerari mirati a valorizzare i punti di interesse della valle.

The stages of the proposed itinerary, using public transport, represent valid day trips.
But for a more in-depth understanding of the area, a series of itineraries is available, aimed at highlighting the valley's points of interest.

Die Etappen der vorgeschlagenen Reiseroute, die mit öffentlichen Verkehrsmitteln zurückgelegt werden können, eignen sich als Tagesausflüge.
Für ein tieferes Verständnis der Region stehen jedoch weitere Routenvorschläge zur Verfügung, die die Sehenswürdigkeiten des Tals hervorheben.

## App per i punti di interesse - Points of Interest App - Sehenswürdigkeiten-App

Si mette a disposizione dell'utente l'applicativo per dare informazioni sui punti di interesse.

The application is made available to the user to obtain information on points of interest.

Die Anwendung wird dem Benutzer zur Verfügung gestellt, um Informationen über Sehenswürdigkeiten zu erhalten.

**Segnaletica sui percorsi - Signage on the routes**
**Beschilderung entlang der Strecken**

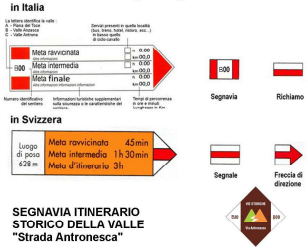


**SEGNAVIA ITINERARIO STORICO DELLA VALLE "Strada Antronesca"**

**RICHIESTA DI SOCCORSO**
*Distress call / Demande de secours / Bitte um Hilfe*
**112**

**COMPRENSORIO delle VIE STORICHE nelle ALPI PENNINE ORIENTALI**

Bezirk der historischen Routen in den östlichen Walliser Alpen
District of Historic Routes in the Eastern Pennine Alps

Itinerario in 12 tappe e 172km così suddivise :
Reiseroute in 12 Etappen und 172 km, aufgeteilt wie folgt:
Itinerary in 12 stages and 172km divided as follows:

*Stra Granda*
Piedimulera
Saas-Almagell
4 tappe - 55 km

*Via dei Vecchi e dei mulini*
Villadossola
Domodossola
1 tappe - 10 km

*Strada Antronesca*
Saas-Almagell
Villadossola
3 tappe - 42 km

*Sentiero Stockalper Via del Monacera*
Domodossola
Briga
4 tappe - 65 km

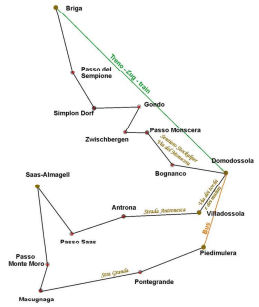

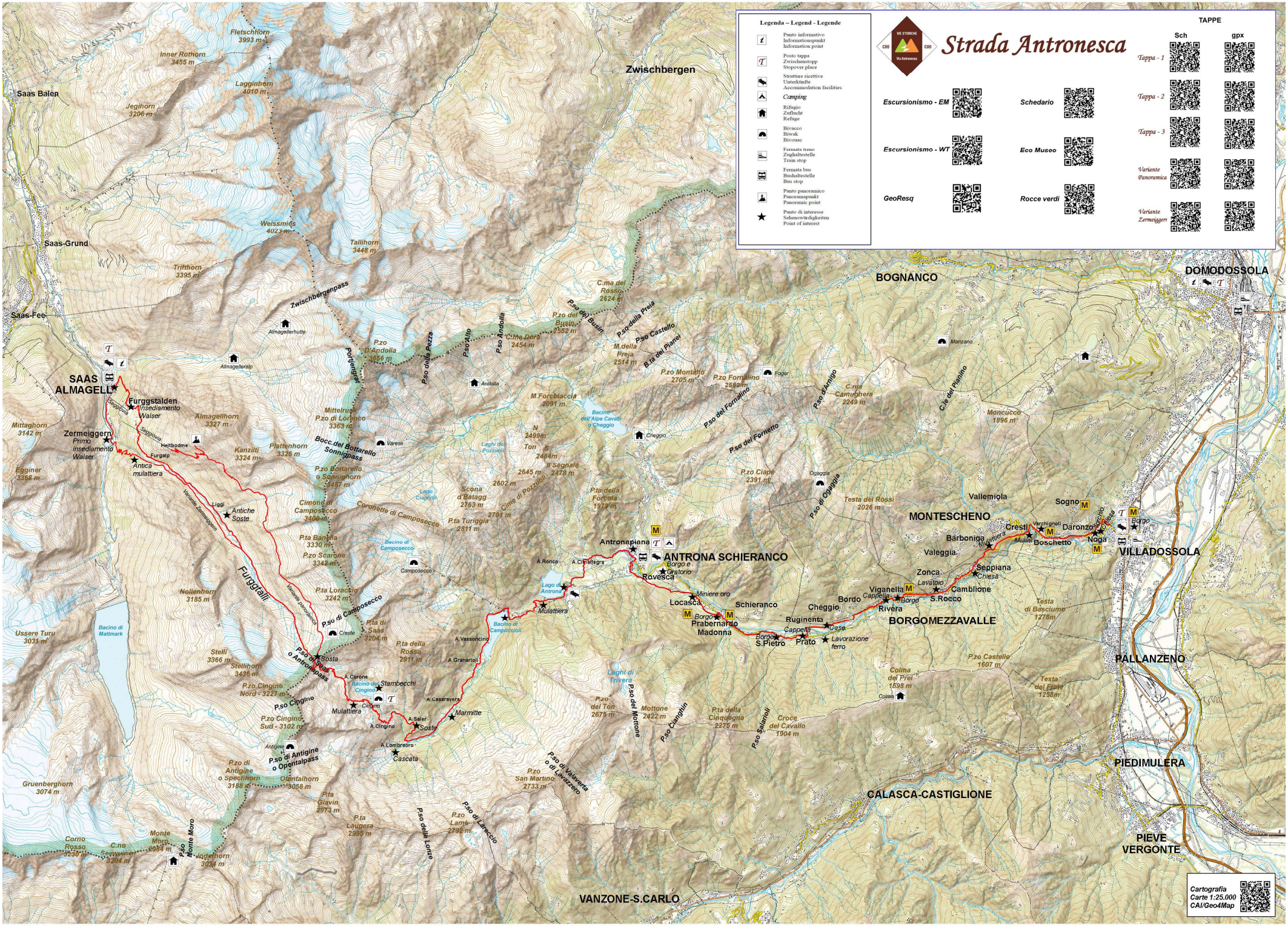
Legenda – Legend - Legende
Punto informativo
Informationspunkt
Information point
Posto tappa
Zwischenstopp
Stopover place
Strutture ricettive
Unterkünfte
Accommodation facilities
Camping
Rifugio
Zuflucht
Refuge
Bivacco
Biwak
Bivouac
Fermata treno
Zughaltestelle
Train stop
Fermata bus
Bushaltestelle
Bus stop
Punto panoramico
Panoramapunkt
Panoramic point
Punto di interesse
Sehenswürdigkeiten
Point of interest
Strada Antronesca
TAPPE
Sch
gpx
Tappa - 1
Tappa - 2
Tappa - 3
Variante Panoramica
Variante Zermeiggern
Escursionismo - EM
Schedario
Escursionismo - WT
Eco Museo
GeoResq
Rocce verdi
Cartografia
Carte 1:25.000
CAI/Geo4Map
Zwischbergen
Saas Balen
Saas-Grund
Saas-Fee
SAAS ALMAGELL
Furggstalden
Insediamento Walser
Zermeiggern
Primo insediamento Walser
Almagellerhütte
Almagelleralp
Zwischbergenpass
Furggstalli
Furggtälli
Antica mulattiera
Antiche Soste
Liggi
Heltbodme
Furgalp
Sonnigbiel
Seetjibiel
Varese
Andolla
Foglar
Manzano
Chieggio
Bacino dell'Alpe Cavalli o Cheggio
Laghi di Pozzuoli
Lago Ciapvali
Bacino di Camposecco
Camposecco
Lago di Antrona
Bacino di Campliccioli
Bacino di Mattmark
Antronapiana
ANTRONA SCHIERANCO
Borgo e Oratorio
Rovesca
Miniere oro
Locasca
Schieranco
Cheggio
Bordo
Borgo Prabernardo Madonna
Ruginenta
Cappella
Case
Prato
Lavorazione ferro
Borgo S.Pietro
Viganella
Cappella
Borgo
Rivera
Lavatoio
S.Rocco
Camblione
Seppiana
Chiesa
Valeggia
Barbonigo
Cresti
Varchignoli
Daronzo
Noga
Boschetto
Mulini
Vallemiola
Sogno
MONTESCHENO
BORGOMEZZAVALLE
BOGNANCO
DOMODOSSOLA
VILLADOSSOLA
PALLANZENO
PIEDIMULERA
CALASCA-CASTIGLIONE
PIEVE VERGONTE
VANZONE-S.CARLO
Testa di Basciumo 1278m
Testa del Frate 1258m
Colma del Prei 1598 m
Croce del Cavallo 1904 m
Mottone 2422 m
Pta della Cinquegna 2275 m
Pso del Mottone
Pso Cianghin
Pso Salaroli
Pso di Valaverta o di Lavazzeo
Pso delle Lonze
Pso di Antigine o Opentalpass
Pso Monte Moro
Pso Cingino
Pso di Camposecco
Pso della Preja
Pso Castello
Pso del Fornalino
Pso d'Arnigo
Pso di Oggaggia
Pso del Fornetto
Pso della Pezza
Pso Alto
Pso Andolla
Pso dei Busin
Pso di Lavazzeo
Pso di Antrona o Saas
Pso Cingino Nord - 3227 m
Pso Cingino Sud - 3102 m
Pso di Antigine o Spechinhorn 3188 m
Pso Monte Moro 2984 m
Pso San Martino 2733 m
Pso Lamo 2792 m
Pta della Forcola 1979 m
Pta della Rossa 2911 m
Pta Turiggia 2811 m
Pta Bandia 3330 m
Pta Loranctio 3242 m
Pta di Saas 3204 m
Pta Giavin 2973 m
Pta Laugera 2995 m
Pta del Ton 2675 m
Pta Camposecco 3400 m
Pta Scarone 3342 m
Pta di Saas 3204 m
Pta Castello 1607 m
Pta Ciapè 2391 m
Pta Andolla 2454 m
Pta Montalto 2705 m
Pta Fornalino 2582 m
Pta Mottalino 2582 m
Pta Busin 2582 m
Pta Preja 2514 m
Pta Castello 2624 m
Pta Dorà 2454 m
Pta Andolla 2454 m
Pta Montalto 2705 m
Pta Forn

# Strada Antronesca



**LE TUE NOTE, UN RICORDO DI VIAGGIO.**
your notes, a travel memory, ihre Notizen, eine Reiseerinnerung

CAI Club Alpino Italiano
www. estmonterosa.it

Visitossola

Saas-Fee

Orari bus - CH

Orari treno - CH

Trasporti VCO - IT

Sezione di Villadossola

Parco naturale Alta Valle Antrona

PROVINCIA VERBANO CUSIO OSSOLA

FAI FONDO PER L'AMBIENTE ITALIANO

Villadossola

Montescheno

Borgomezzavalle

Antrona



Bassa Valle Antrona, verso la Piana del Toce



Antrona e la sua Alta Valle (Valli Troncone e Loranco)



La Valle del Troncone vista dalla "Sosta" del Saler



Alta valle del Troncone, vista dal Passo di Saas



Furggtalli - La valle che dal Passo di Saas scende a Saas-Almagell

## Itinerari - Itinerary - Reierouten

Le tappe dell'itinerario proposto, utilizzando i mezzi pubblici, rappresentano dei validi itinerari giornalieri.
Ma per la conoscenza più approfondita del territorio si mette a disposizione una serie di itinerari mirati a valorizzare i punti di interesse della valle.

The stages of the proposed itinerary, using public transport, represent valid day trips.
But for a more in-depth understanding of the area, a series of itineraries is available, aimed at highlighting the valley's points of interest.

Die Etappen der vorgeschlagenen Reiseroute, die mit öffentlichen Verkehrsmitteln zurückgelegt werden können, eignen sich als Tagesausflüge.
Für ein tieferes Verständnis der Region stehen jedoch weitere Routenvorschläge zur Verfügung, die die Sehenswürdigkeiten des Tals hervorheben.

## App per i punti di interesse - Points of Interest App - Sehenswürdigkeiten-App

Si mette a disposizione dell'utente l'applicativo per dare informazioni sui punti di interesse.

The application is made available to the user to obtain information on points of interest.

Die Anwendung wird dem Benutzer zur Verfügung gestellt, um Informationen über Sehenswürdigkeiten zu erhalten.

**Segnaletica sui percorsi - Signage on the routes**
**Beschilderung entlang der Strecken**

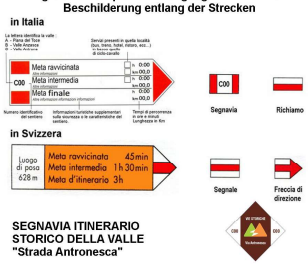


**SEGNAVIA ITINERARIO STORICO DELLA VALLE "Strada Antronesca"**

**RICHIESTA DI SOCCORSO**
*Distress call / Demande de secours / Bitte um Hilfe*
112

**COMPRENSORIO delle VIE STORICHE nelle ALPI PENNINE ORIENTALI**

Bezirk der historischen Routen in den östlichen Walliser Alpen
District of Historic Routes in the Eastern Pennine Alps

Itinerario in 12 tappe e 172km così suddivise :
Reiseroute in 12 Etappen und 172 km, aufgeteilt wie folgt:
Itinerary in 12 stages and 172km divided as follows:

*Via Grunda*
Piedimulera
Saas-Almagell
4 tappe - 66 km

*Via dei Forchi e dei mulini*
Villadossola
Domodossola
1 tappe - 10 km

*Strada Antronesca*
Saas-Almagell
Villadossola
3 tappe - 42 km

*Sentiero Stockalper Via del Monacera*
Domodossola
Briga
4 tappe - 65 km

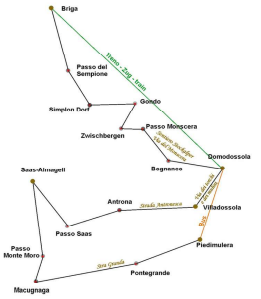



Tappia



Sogno



Varchignoli



Boschetto



Domodossola



S.M. Calvario



Anzuno



La via dei torchi e dei mulini

| | Sch | gpx |
|---|---|---|
| Itinerario | | |
| Borgo di Domo | | |
| S.Monte Calvario | | |
| 4 pass par Vila | | |

Domodossola
S.M.Calvario
Crossiggia
Tensa
Anzuno
Mulini
Tappia
Sogno
Varchignoli
Boschetto
Noga
Casa dei Conti
Colletta
Villadossola
Moncucco 1896 m
Cresti
Monteschero
Barboniga
Valleggia
Seppiana
Zonca
Camblione
Viganella
Vallemiola
Aulamia
Melanco
Monglardino
Gaggio
Murata
Villaggio SISMA
Beura
Cardezza
Cuzzego
Rovaccio
Valpiana
Gabi Valle
Rogoledo
Quartero
Quana
Vallesone
Premone
Andosso
Cruppo
Croppo
Maggianico
Prata
Ardighaga
Mocogna
Cisore
Barro
Monteossolano
Monsignore
Messasca
Planezza
Gabbio
Torno
San Marco
Bosco
Piri
Ber
Alpe Manzano
Colle del Planino
Alpe Casalavera
Alpe Torcelli
Foppiano
Lusentino
Corte dei Raffi
Alpe Bogo
Alpe Mere
Alpe Orzalina
Cia S.Bernardo
Alpe La Colma
Alpe Balone
Collinetta dello Sport
Ex SISMA
Pianta topografica : CAI (Club Alpino Italiano)
Ricostruzione : Renato Boschi
Fotografie : Roberto Bianchetti (©-Roberto Bianchetti Fotografo)

# Via dei torchi e dei mulini




**LE TUE NOTE, UN RICORDO DI VIAGGIO.**
your notes, a travel memory. Ihre Notizen, eine Reiseerinnerung

CAI Club Alpino Italiano
www. estmonterosa.it

Visitossola

Trasporti

Sezione di Villadossola

Sezione di Domodossola

Lions Clubs International
Lions Club Domodossola

Fondazione CARIPLO

FAI FONDO PER L'AMBIENTE ITALIANO

Unione Montana delle Valli dell'Ossola

REGIONE PIEMONTE

PROVINCIA VERBANO CUSIO OSSOLA

Città di Domodossola

Villadossola

## Domodossola e il S.M.Calvario

Il borgo di Domo nacque come presidio commerciale sulla "Via Francisca" ed ha seguito l'evoluzione di questa antica via, via che dalla Fiandre portava ai mercati Milanesi.
Nel XI secolo, nel castello di Mattarella vi era il battistero con la funzione di Pieve dell'Ossola superiore; quando il Vescovo si trasferì nel borgo Domo assunse anche questo ruolo.
Nel 1415 il castello di Mattarella viene distrutto dagli Svizzeri e nel 1657 ebbe inizio la costruzione del Sacro Monte Calvario.

The village of Domo was founded as a trading post on the "Via Francisca" and followed the evolution of this ancient road, which led from Flanders to the markets of Milan.
In the 11th century, the Mattarella Castle housed the baptistery, serving as the parish church of the upper Ossola; when the Bishop moved to the village, Domo also assumed this role.
In 1415, the Mattarella Castle was destroyed by the Swiss, and in 1657, construction of the Sacro Monte Calvario began.

Das Dorf Domo wurde als Handelsposten an der Via Francisca gegründet und folgte der Entwicklung dieser alten Straße, die von Flandern zu den Märkten Mailands führte.
Im 11. Jahrhundert beherbergte das Schloss Mattarella das Baptisterium und diente als Pfarrkirche des oberen Ossola; als der Bischof nach Domo zog, übernahm auch Domo diese Funktion. 1415 wurde das Schloss Mattarella von den Schweizern zerstört, und 1657 begann der Bau des Sacro Monte Calvario.

*Domo* *Calvario*









## Crosiggia e Anzuno

Il territorio che va dal S.M.Calvario ad Anzuno è un'area riparata dai venti ed esposta al sole, così nei secoli sono nati i terrazzamenti per la coltivazione della vite e delle granaglie.
Crosiggia apparteneva al Comune di Calice, mentre Anzuno, con i suoi mulini, forno e torchio, era il granaio del Comune di Vagna.
In questi borghi vi era anche una piccola chiesa ed ad Anzuno anche la scuola.

The area stretching from S.M. Calvario to Anzuno is sheltered from the wind and exposed to the sun, so over the centuries terraces were created for growing grapes and grain.
Crosiggia belonged to the Municipality of Calice, while Anzuno, with its mills, oven, and press, was the granary of the Municipality of Vagna. In these villages there was also a small church, and in Anzuno there was also a school.

Das Gebiet zwischen S.M. Calvario und Anzuno ist windgeschützt und sonnenbeschienen, sodass im Laufe der Jahrhunderte Terrassen für den Anbau von Weinreben und Getreide angelegt wurden.
Crosiggia gehörte zur Gemeinde Calice, während Anzuno mit seinen Mühlen, dem Ofen und der Presse als Getreidespeicher der Gemeinde Vagna diente. In diesen Dörfern gab es außerdem eine kleine Kirche, und in Anzuno befand sich auch eine Schule.

*Crosiggia* *Anzuno*







## "Via dei torchi e dei mulini"

Di questa percorso si racconta che era la via alta per passare dalla Valle Antrona alla Val Bognanco senza scendere nella piana del Toce sulla "Via Francisca". Nella Mappa topografica del 1855 si vede che la mulattiera da Vagna, Anzuno quando arriva a Tappia scendeva da Valpiana al piano ma non proseguiva per Sogno. Ora questa "Via alta" rappresenta un valido percorso per conoscere la storia delle frazioni alte delle vecchie comunità ed è anche un facile itinerario con punti di sosta nelle varie strutture ricettive. L'itinerario, anche se proposto da Domodossola a Villadossola, può essere percorso in senso inverso utilizzando, partendo dalla stazione ferroviaria di Domodossola, il bus che sale in Valle Antrona con fermata al Boschetto.

This route is said to have been the high route from the Antrona Valley to the Bognanco Valley without descending to the Toce plain on the "Via Francisca." The 1855 topographic map shows that the mule track from Vagna, Anzuno, upon reaching Tappia, descended to Valpiana and then to the plain, but did not continue to Sogno.
This "Via alta" is now a valuable route for learning about the history of the high hamlets of the ancient communities and is also an easy itinerary with rest stops at various accommodations.The route, although proposed from Domodossola to Villadossola, can be done in the opposite direction by using the bus, departing from the Domodossola train station, that goes up to the Antrona Valley and stops at Boschetto.

Diese Route soll die Höhenroute vom Antrona-Tal ins Bognanco-Tal gewesen sein, ohne auf der "Via Francisca" in die Toce-Ebene hinabzusteigen. Die topografische Karte von 1855 zeigt, dass der Maultierpfad von Vagna, Anzuno, nach Tappia hinab nach Valpiana und dann in die Ebene führte, aber nicht weiter nach Sogno.
Diese "Via alta" ist heute eine wertvolle Route, um die Geschichte der höher gelegenen Weiler der alten Gemeinden kennenzulernen, und bietet zudem eine einfache Strecke mit Rastmöglichkeiten an verschiedenen Unterkünften. Die Route, die von Domodossola nach Villadossola führt, kann auch in umgekehrter Richtung mit dem Bus vom Bahnhof Domodossola hinauf ins Antrona-Tal und bis nach Boschetto zurückgelegt werden.

**App per i punti di interesse - Points of Interest App - Sehenswürdigkeiten-App**

Si mette a disposizione dell'utente l'applicativo per dare informazioni sui punti di interesse.

The application is made available to the user to obtain information on points of interest.

Die Anwendung wird dem Benutzer zur Verfügung gestellt, um Informationen über Sehenswürdigkeiten zu erhalten.

## Tappia e Valpiana

Nel 1928 il piccolo comune di Tappia viene aggregato a quello di Villa, anche se la parte religiosa prosegue la sua autonomia fino al 1953.
L'antico comune si sviluppava in verticale a forma piramidale, con capoluogo Tappia dove c'era la chiesa, il cimitero, il torchio, il forno e si utilizzavano i mulini di Anzuno per macinare granaglie.
A Valpiana vi era la scuola ma, quando moriva qualcuno si portava a spalla fino al cimitero di Tappia.
I pascoli erano nella parte alta verso il Moncucco e i terrazzamenti erano fino al piano di Rovaccio.

In 1928, the small municipality of Tappia was annexed to that of Villa, although the religious section continued its autonomy until 1953.
The ancient municipality developed vertically in a pyramidal shape, with Tappia as its capital. This was home to the church, cemetery, press, and bakery, and the Anzuno mills were used to grind grain. The school was in Valpiana, but when someone died, they were carried on shoulders to the Tappia cemetery. The pastures were in the upper part, towards Moncucco, and the terraces extended all the way to the Rovaccio plain.

1928 wurde die kleine Gemeinde Tappia der Gemeinde Villa angegliedert, wobei der religiöse Teil bis 1953 seine Autonomie behielt. Die alte Gemeinde erstreckte sich pyramidenförmig in die Höhe, mit Tappia als Hauptort.
Dort befanden sich Kirche, Friedhof, Druckerei und Bäckerei, und die Anzuno-Mühlen dienten zum Mahlen von Getreide. Die Schule lag in Valpiana, doch wenn jemand starb, wurden die Toten auf den Schultern zum Friedhof von Tappia getragen.
Die Weiden erstreckten sich im oberen Teil in Richtung Moncucco, und die Terrassen reichten bis zur Ebene von Rovaccio.

*Tappia* *Valpiana*







## Sogno, Varchignoli e Boschetto

Qui ci sono le frazioni più alte ed antiche di Villa. Sogno ha origini leponzie, sorge su un ripiano ben difeso dagli strapiombi sulla valle ed era adoperato, in epoche di invasioni come luogo di rifugio. Varchignoli è il sito megalittico che ha incuriosito diversi storici. Il sito è stato costruito su una sapiente rete di cunicoli per regimentare le acque piovane e permettere la costruzione dei terrazzamenti, fatti con grossi conci.
Boschetto è un borgo che si è sviluppato sulla via antica della "Strada Antronesca"

Here are the highest and oldest hamlets of Villa. Sogno has Lepontic origins, stands on a plateau well-protected by the sheer cliffs overlooking the valley, and was used as a refuge during times of invasion. Varchignoli is a megalithic site that has intrigued many historians. The site was built on a clever network of tunnels to control rainwater and allow for the construction of terraces, made from large ashlars.
Boschetto is a village that developed along the ancient "Strada Antronesca" road.

Hier liegen die höchstgelegenen und ältesten Weiler von Villa. Sogno hat lepontische Wurzeln, liegt auf einem Plateau, das von steilen Klippen über dem Tal gut geschützt wird, und diente in Zeiten der Invasionen als Zufluchtsort.
Varchignoli ist eine Megalithanlage, die viele Historiker fasziniert hat. Die Anlage wurde auf einem ausgeklügelten Tunnelsystem errichtet, das das Regenwasser ableitete und den Bau von Terrassen aus großen Quadersteinen ermöglichte. Boschetto ist ein Dorf, das sich entlang der alten Straße "Strada Antronesca" entwickelte.

*Sogno* *Varchignoli* *Boschetto*







**COMPRENSORIO delle VIE STORICHE nelle ALPI PENNINE ORIENTALI**
Bezirk der historischen Routen in den östlichen Walliser Alpen
District of Historic Routes in the Eastern Pennine Alps

Itinerario in 12 tappe e 172km così suddivise :
Reiseroute in 12 Etappen und 172 km, aufgeteilt wie folgt:
Itinerary in 12 stages and 172km divided as follows:

*Via Granda*
Piedimulera
Saas-Almagell
4 tappe - 55 km

*Via dei Torchi e dei mulini*
Villadossola
Domodossola
1 tappe - 10 km

*Strada Antronesca*
Saas-Almagell
Villadossola
3 tappe - 42 km

*Sentiero Stockalper Via del Moncucco*
Domodossola
Briga
4 tappe - 65 km

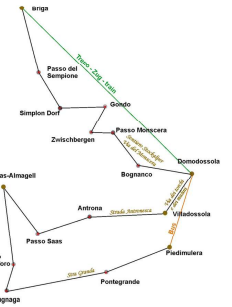

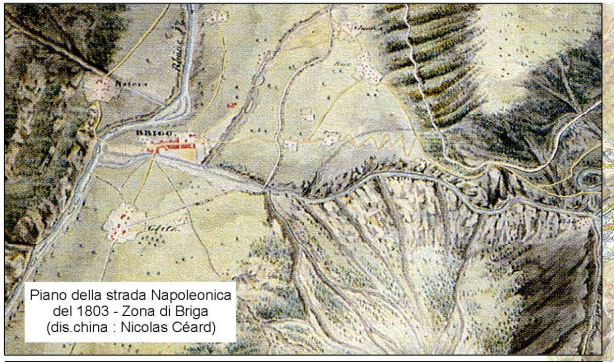

Piano della strada Napoleonica
del 1803 - Zona di Briga
(dis.china : Nicolas Céard)

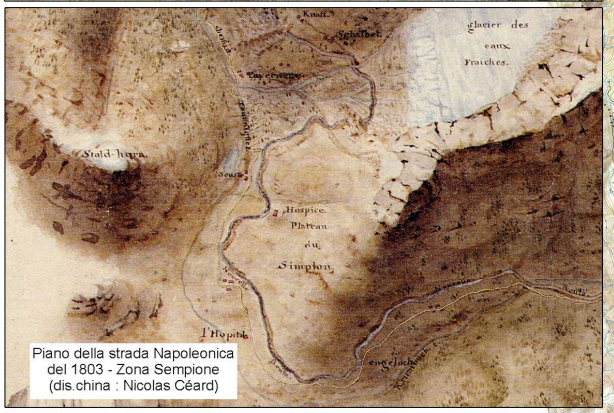

Piano della strada Napoleonica
del 1803 - Zona Sempione
(dis.china : Nicolas Céard)



Piano della strada Napoleonica
del 1803 - Zona SimplonDorf/Gaby
(dis.china : Nicolas Céard)

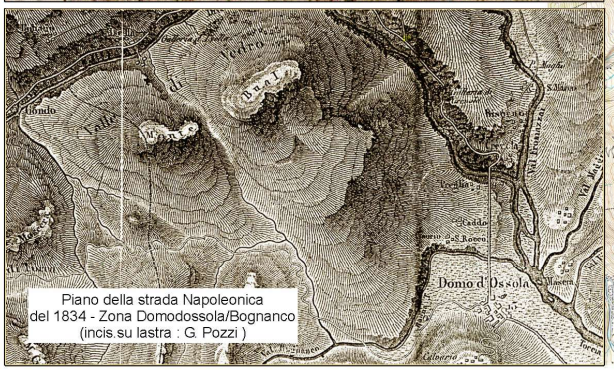

Piano della strada Napoleonica
del 1834 - Zona Domodossola/Bognanco
(incis.su lastra : G. Pozzi )

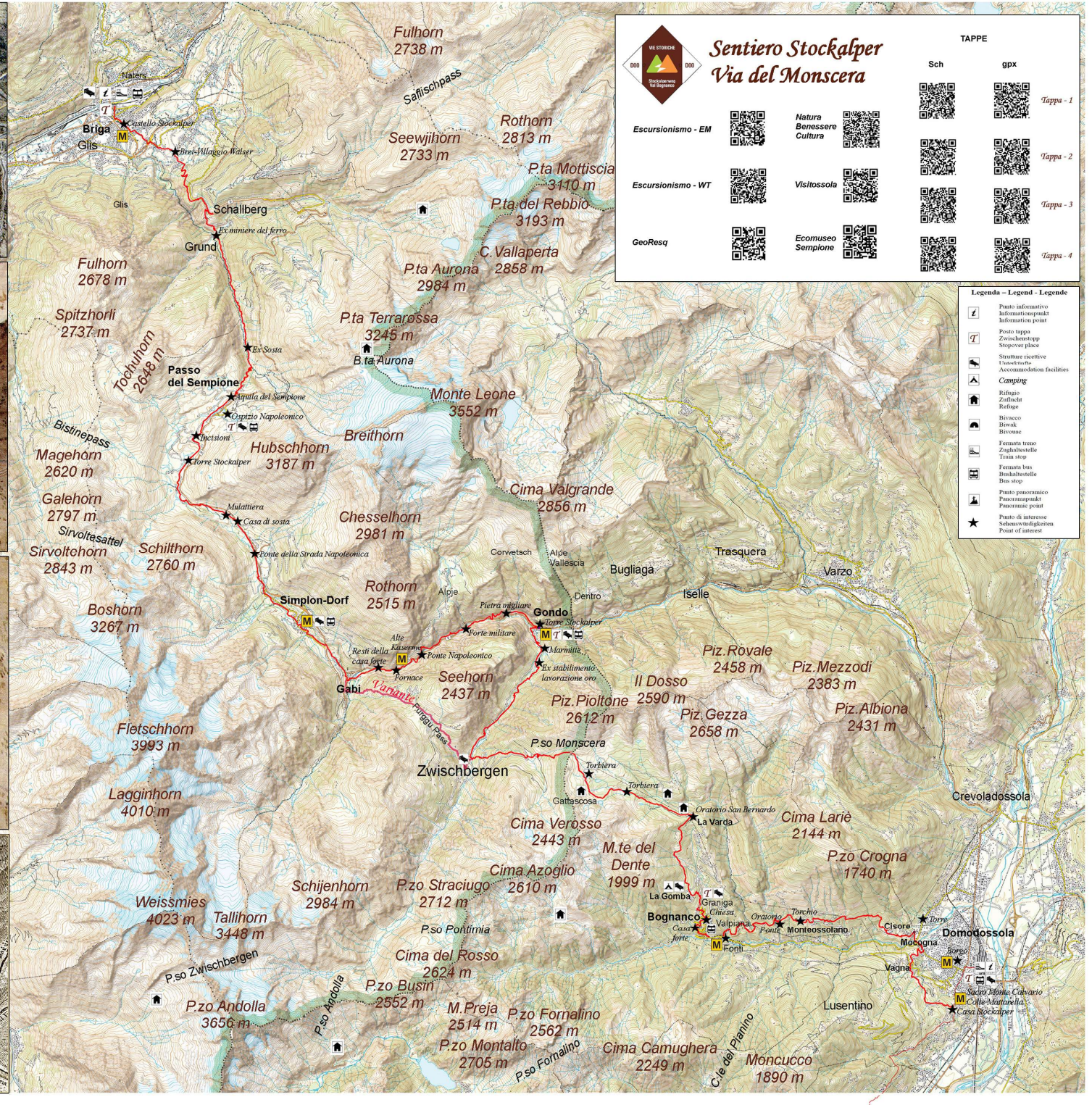

# Sentiero Stockalper
# Via del Monscera



*LE TUE NOTE, UN RICORDO DI VIAGGIO.*
your notes, a travel memory, ihre Notizen, eine Reiseerinnerung

CAI Club Alpino Italiano
www. estmonterosa.it

Proloco Bognanco | Visitossola | Orari bus - CH | Orari treno - CH | Trasporti - IT

Sezione di Domodossola

*Gruppo costumi della Valle Bognanco*

Città di Domodossola | Comune di Bognanco



Parte bassa della Valle Bognanco



Torbiere e prateria dell'alta Valle Bognanco



Trittico del Sempione (Weissmies-Lagginhorn-Fletschhorn) visti dal Passo Monscera



Simplon-Dorf, punto di sosta Stockalper



Passo del Sempione (Simplon Pass) - In primo piano la "Torre Stockalper"

## Itinerari - Itinerary - Reierouten

Le tappe dell'itinerario proposto, utilizzando i mezzi pubblici, rappresentano dei validi itinerari giornalieri.
Ma per la conoscenza più approfondita del territorio si mette a disposizione una serie di itinerari mirati a valorizzare i punti di interesse della valle.

The stages of the proposed itinerary, using public transport, represent valid day trips.
But for a more in-depth understanding of the area, a series of itineraries is available, aimed at highlighting the valley's points of interest.

Die Etappen der vorgeschlagenen Reiseroute, die mit öffentlichen Verkehrsmitteln zurückgelegt werden können, eignen sich als Tagesausflüge.
Für ein tieferes Verständnis der Region stehen jedoch weitere Routenvorschläge zur Verfügung, die die Sehenswürdigkeiten des Tals hervorheben.

## App per i punti di interesse - Points of Interest App - Sehenswürdigkeiten-App

Si mette a disposizione dell'utente l'applicativo per dare informazioni sui punti di interesse.

The application is made available to the user to obtain information on points of interest.

Die Anwendung wird dem Benutzer zur Verfügung gestellt, um Informationen über Sehenswürdigkeiten zu erhalten.

## Segnaletica sui percorsi - Signage on the routes - Beschilderung entlang der Strecken

**in Italia**

Meta ravvicinata
Meta intermedia
Meta finale

Segnavia | Richiamo

**in Svizzera**

Luogo di posa 628 m
Meta ravvicinata 45min
Meta intermedia 1h 30min
Meta d'itinerario 3h

Segnale | Freccia di direzione

**SEGNAVIA ITINERARIO STORICO DELLA VALLE "Strada Antronesca"**

**RICHIESTA DI SOCCORSO**
*Distress call / Demande de secours / Bitte um Hilfe*
112

## COMPRENSORIO delle VIE STORICHE nelle ALPI PENNINE ORIENTALI

Bezirk der historischen Routen in den östlichen Walliser Alpen
District of Historic Routes in the Eastern Pennine Alps

Itinerario in 12 tappe e 172km così suddivise :
Reiseroute in 12 Etappen und 172 km, aufgeteilt wie folgt:
Itinerary in 12 stages and 172km divided as follows:

*Via Granda*
Piedimulera
Saas-Almagell
4 tappe - 55 km

*Via dei Torchi e dei mulini*
Villadossola
Domodossola
1 tappe - 10 km

*Strada Antronesca*
Saas-Almagell
Villadossola
3 tappe - 42 km

*Sentiero Stockalper Via del Monscera*
Domodossola
Briga
4 tappe - 65 km

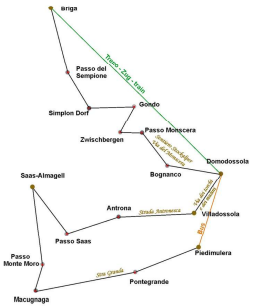


B00
VIE STORICHE
B00
B00
Stra Granda
Alpeggi
lungo la "Stra Granda"
PROVINCIA
VERBANO CUSIO OSSOLA
AMVA
FAI


B00
VIE STORICHE
B00
B00
Stra Granda
Mulattiere
lungo la "Stra Granda"
PROVINCIA
VERBANO CUSIO OSSOLA
AMVA
FAI
FONDO PER L'AMBIENTE ITALIANO


B00
VIE STORICHE
B00
B00
Stra Granda
Torri e castelli
lungo la "Stra Granda"
PROVINCIA
VERBANO CUSIO OSSOLA
AMVA
FAI
FONDO PER L'AMBIENTE ITALIANO

B00 VIE STORICHE B00 B00 Stra Granda

# Cappelle devozionali

## lungo la "Stra Granda"







PROVINCIA VERBANO CUSIO OSSOLA · La Valle del Sole · AMVA · FAI

B00 VIE STORICHE B00 B00 Stra Granda

# Case tipiche

## lungo la "Stra Granda"








PROVINCIA VERBANO CUSIO OSSOLA · La Valle del Sole · AMVA · FAI FONDO PER L'AMBIENTE ITALIANO

B00 VIE STORICHE B00 B00 Stra Granda

# Oratori

## lungo la "Stra Granda"








PROVINCIA VERBANO CUSIO OSSOLA · La Valle del Sole · AMVA · FAI FONDO PER L'AMBIENTE ITALIANO

Percorsi monitorati dalle Sezioni di :

Macugnaga
Piedimulera
Villadossola
Domodossola

Fotografie di : Renato Boschi